

Adstock

Liste des permis émis - abrégé

Permis/ Cert.	Type / Nature / Matricule / Cadastre	Emplacement/Secteur/Ancienne ville	Nb. log. créé(s) / supprimé(s)	Émission	Valeur
Certificat 2024-600 <b>Révoqué</b>	Abattage d'arbres			25/11/2024	
Certificat 2024-556	Certificat d'occupation <i>Résidence unifamiliale isolée</i> 4901-90-7347-0-000-0000 5135919 sup.:778.6 m <sup>2</sup>	60 CHEMIN AUCLAIR		04/11/2024	
Permis 2024-565	Rénovation résidentielle <i>Résidence unifamiliale isolée</i> 5797-67-6862-0-000-0000 23B-12-A-08,5448965 sup.:1237.2 m <sup>2</sup>	51 CHEMIN DU LAC-BOLDUC NORD		08/11/2024	
Certificat 2024-548	Démolition autre <i>Agricole</i> 5604-33-0384-0-000-0000 P 37A-A-12,5448700	lot# 5 448 700 rang 12 12E RANG St-Méthode		01/11/2024	
Permis 2024-599	Construction abri forestier <i>Agricole</i> 5605-84-2847-0-000-0000 37B-A-13,5448707 sup.:198600 m <sup>2</sup> ,5450350 sup.:1533.1 m <sup>2</sup>	5605-84-2847-0-000-0000 13E RANG St-Méthode		25/11/2024	
Permis 2024-586	Construction cabane à sucre <i>Agricole</i> 6202-69-4300-0-000-0000 P 20C-A-14,5449713	6202-69-4300-0-000-0000 14E RANG St-Méthode		15/11/2024	

Permis 2024-575	Construction résidentielle <i>Résidence unifamiliale isolée</i> 6599-35-2763-0-000-0000 9-A-14,9B-A-13,P 9A-A-13,5449823	151 ROUTE 269 St-Méthode	1	12/11/2024	
Permis 2024-576	Installation septique <i>Résidence unifamiliale isolée</i> 6599-35-2763-0-000-0000 9-A-14,9B-A-13,P 9A-A-13,5449823	151 ROUTE 269 St-Méthode		12/11/2024	
Permis 2024-573	Construction et équipement accessoire résidentiel <i>Résidence unifamiliale isolée</i> 6599-35-2763-0-000-0000 9-A-14,9B-A-13,P 9A-A-13,5449823	151 ROUTE 269 St-Méthode		12/11/2024	
Permis 2024-574	Construction bâtiment accessoire non-résidentiel <i>Agricole</i> 6599-35-2763-0-000-0000 9-A-14,9B-A-13,P 9A-A-13,5449823	151 ROUTE 269 St-Méthode		12/11/2024	
Permis 2024-560	Construction abri forestier <i>Agricole</i> 5794-99-0941-0-000-0000 6484229 sup.:52900 m <sup>2</sup>	5794-99-0941-0-000-0000 6E RANG St-Méthode	1	06/11/2024	
Permis 2024-553	Construction bâtiment accessoire résidentiel <i>Résidence unifamiliale isolée</i> 5795-01-3395-0-000-0000 21A-A-06,5448723 sup.:220900 m <sup>2</sup>	148 6E RANG St-Méthode		04/11/2024	
Permis 2024-552	Agrandissement et rénovation bâtiment accessoire <i>Agricole</i> 5795-01-3395-0-000-0000 21A-A-06,5448723 sup.:220900 m <sup>2</sup>	148 6E RANG St-Méthode		04/11/2024	
Permis 2024-594	Accès à la voie publique <i>Agricole</i> 5500-18-8343-0-000-0000 34A-A-09,5448629 sup.:213800 m <sup>2</sup>	lot 5 448 629 9E RANG St-Méthode		21/11/2024	


Certificat 2024-554	Branchement égoût et aqueduc <i>Commerce</i> 6001-12-6315-0-000-0000 23M-27-2-A-12,23M-27-1-A-12,5449857 sup.:5037.9 m <sup>2</sup>	45 RUE FORTIN NORD St-Méthode		04/11/2024	
Permis 2024-582	Construction bâtiment accessoire résidentiel <i>Résidence unifamiliale isolée</i> 5900-83-5948-0-000-0000	160 RUE NOTRE-DAME SUD St-Méthode		14/11/2024	
Permis 2024-564	Construction et équipement accessoire résidentiel <i>Serre</i> 5901-80-7187-0-000-0000 P 24-A-11,5449220	86 RUE PRINCIPALE OUEST St-Méthode		07/11/2024	
Certificat 2024-549	Branchement égoût et aqueduc <i>Résidence unifamiliale isolée</i> 6000-49-6618-0-000-0000 6280454 sup.:953.4 m <sup>2</sup>	41 RUE REJEAN St-Méthode		01/11/2024	
Permis 2024-589	Construction bâtiment accessoire non-résidentiel <i>Agricole</i> 5506-54-5852-0-000-0000 P 7B-T-11,8A-T-11,P 8B-T-11,5135381 sup.:456100 m <sup>2</sup> ,5136089 sup.:5029.7 m <sup>2</sup> ,5474811 sup.:141800 m <sup>2</sup> ,5474812 sup.:27400 m <sup>2</sup> ,5474813 sup.:28300 m <sup>2</sup>	5506-54-5852-0-000-0000 PETIT 11E RANG Sacré-Coeur-de-Marie		19/11/2024	
Permis 2024-604	Rénovation résidentielle <i>Résidence unifamiliale isolée</i> 5512-87-0753-0-000-0000 P 1C-T-08,5135397	2898 CHEMIN SACRE-COEUR EST Sacré-Coeur-de-Marie		29/11/2024	
Permis 2024-602	Rénovation bâtiment principal agricole <i>Agricole</i> 5007-76-0489-0-000-0000 P 13B-T-08,5134974	2020 CHEMIN SACRE-COEUR OUEST Sacré-Coeur-de-Marie		29/11/2024	
Permis 2024-593	Prélèvement des eaux <i>Résidence unifamiliale isolée</i> 5196-86-2339-0-000-0000 P 35A-A-04,5448377	12 RUE DE LA PLAGE OUEST St-Daniel		20/11/2024	

Certificat 2024-597	Démolition bâtiment <i>Résidence unifamiliale isolée</i> 4993-75-9868-0-000-0000 71-A-0B,5448101 sup.:843.4 m²	148 CHEMIN DES CERFS Grand lac St-François		25/11/2024	
Certificat 2024-588	Démolition bâtiment <i>Résidence unifamiliale isolée</i> 5092-08-1655-0-000-0000 P 33-1-A-01,P 33-1-4-A-01,5448055 sup.:5676.4 m²	207 CHEMIN DES CERFS Grand lac St-François		19/11/2024	
Permis 2024-547	Construction résidentielle <i>Résidence unifamiliale isolée</i> 5001-28-1056-0-000-0000 P 20A-T-11,5134768,5136561	37 CHEMIN DU BOCAGE Lac à la Truite		01/11/2024	
Permis 2024-544	Certificat d'autorisation (autre) <i>Résidence unifamiliale isolée</i> 5001-28-1056-0-000-0000 P 20A-T-11,5134768,5136561	37 CHEMIN DU BOCAGE Lac à la Truite		01/11/2024	
Certificat 2024-546	Abattage d'arbres <i>Résidence unifamiliale isolée</i> 5001-28-1056-0-000-0000 P 20A-T-11,5134768,5136561	37 CHEMIN DU BOCAGE Lac à la Truite		01/11/2024	
Certificat 2024-545	Remaniement des sols <i>Résidence unifamiliale isolée</i> 5001-28-1056-0-000-0000 P 20A-T-11,5134768,5136561	37 CHEMIN DU BOCAGE Lac à la Truite		01/11/2024	
Certificat 2024-603	Abattage d'arbres <i>Résidence unifamiliale isolée</i> 5100-63-1719-0-000-0000 P 41-19-A-07,41-18-A-07,P 41-A-07,6612269 sup.:5073.2 m²,5448311 sup.:2926.7 m²	10121 CHEMIN J.-E.-FORTIN Lac à la Truite		29/11/2024	
Certificat 2024-566	Remaniement des sols <i>Résidence unifamiliale isolée</i> 5797-67-6862-0-000-0000 23B-12-A-08,5448965 sup.:1237.2 m²	51 CHEMIN DU LAC-BOLDUC NORD Lac Bolduc		08/11/2024	
Permis 2024-567	Certificat d'autorisation (autre) <i>Résidence unifamiliale isolée</i> 5797-67-6862-0-000-0000 23B-12-A-08,5448965 sup.:1237.2 m²	51 CHEMIN DU LAC-BOLDUC NORD Lac Bolduc		08/11/2024	


Certificat 2024-592	Abattage d'arbres <i>Abattage d'arbres</i> 5796-18-2714-0-000-0000 6611837 sup.:4000 m <sup>2</sup>	5796-18-2714-0-000-0000 CHEMIN DU LAC-BOLDUC Lac Bolduc		19/11/2024	
Certificat 2024-569	Abattage d'arbres  5796-28-6509-0-000-0000 P 23-39-A-07,5448889 sup.:9077.1 m <sup>2</sup>	155 CHEMIN DU LAC-BOLDUC Lac Bolduc		08/11/2024	
Certificat 2024-568	Remaniement des sols  5796-28-6509-0-000-0000 P 23-39-A-07,5448889 sup.:9077.1 m <sup>2</sup>	155 CHEMIN DU LAC-BOLDUC Lac Bolduc		08/11/2024	
Certificat 2024-558	Démolition bâtiment <i>Remise</i> 5796-08-8389-0-000-0000 P 23-1-A-07,23-32-A-07,P 23-33-A-07,5448879 sup.:1172.4 m <sup>2</sup>	174 CHEMIN DU LAC-BOLDUC Lac Bolduc		05/11/2024	
Certificat 2024-570	Abattage d'arbres  5696-29-9130-0-000-0000 6057286 sup.:1073.8 m <sup>2</sup>	256 CHEMIN DU LAC-BOLDUC Lac Bolduc		08/11/2024	
Certificat 2024-596	Résidence de tourisme ou établissement de résidence principale <i>Résidence unifamiliale isolée</i> 5797-60-9378-0-000-0000 P 22-54-08,P 22-1-A-08,P 22-1-1-A-08,P 22-12-A-08,P 22-12-1-A-08,5448934 sup.:532.5 m <sup>2</sup>	86 CHEMIN DU LAC-BOLDUC Lac Bolduc		25/11/2024	
Certificat 2024-601	Abattage d'arbres <i>Résidence unifamiliale isolée</i> 5004-61-2168-0-000-0000 17-54-T-10,17-92-T-10,17-93-T-10,P 17-T-10,5136610,5136609,5136347,5134 783	432 RUE DES CASTORS Lac du Huit		27/11/2024	
Certificat 2024-563	Abattage d'arbres <i>Résidence unifamiliale isolée</i> 5003-97-1917-0-000-0000 17-34-T-10,17-122-T-10,5134828,513619 7	544 RUE DES CASTORS Lac du Huit		07/11/2024	


Permis 2024-562	Construction résidentielle <i>Résidence unifamiliale isolée</i> 5003-97-1917-0-000-0000 17-122-T-10,17-34-T-10,5136197,5134828	544 RUE DES CASTORS Lac du Huit	1   1	06/11/2024	
Permis 2024-561	Installation septique <i>Résidence unifamiliale isolée</i> 5003-97-1917-0-000-0000 17-122-T-10,17-34-T-10,5136197,5134828	544 RUE DES CASTORS Lac du Huit		06/11/2024	
Permis 2024-551	Accès à la voie publique <i>Résidence unifamiliale isolée</i> 4904-42-0259-0-000-0000	6 647 697 RANG DE LA CHAPELLE Lac du Huit		04/11/2024	
Certificat 2024-550	Abattage d'arbres <i>Résidence unifamiliale isolée</i> 5005-20-5758-0-000-0000 17A-39-T-09,17A-40-T-09,5134846 sup.:666.1 m <sup>2</sup> ,5136329 sup.:458.3 m <sup>2</sup>	316 RUE DES ECUREUILS Lac du Huit		04/11/2024	
Permis 2024-555	Rénovation bâtiment principal agricole <i>Agricole</i> 5205-10-8069-0-000-0000 P 14-T-10,5135215 sup.:392300 m <sup>2</sup>	2183 RANG MCCUTCHEON Lac du Huit		04/11/2024	
Permis 2024-559	Rénovation résidentielle <i>Résidence unifamiliale isolée</i> 4906-60-6783-0-000-0000 16C-5-3-T-08,P 16C-5-T-08,5134683 sup.:6950.7 m <sup>2</sup>	180 RUE DES ORCHIDEES Lac du Huit		06/11/2024	
Certificat 2024-590	Abattage d'arbres <i>Résidence unifamiliale isolée</i> 5006-23-3413-0-000-0000 15C-3-T-08,5134951 sup.:982.5 m <sup>2</sup>	272 RUE DES ROSIERS Lac du Huit		19/11/2024	
Certificat 2024-591	Remaniement des sols <i>Résidence unifamiliale isolée</i> 5006-23-3413-0-000-0000 15C-3-T-08,5134951 sup.:987 m <sup>2</sup>	272 RUE DES ROSIERS Lac du Huit		19/11/2024	


Certificat 2024-598	Remaniement des sols <i>Résidence unifamiliale isolée</i> 5005-99-4568-0-000-0000 15B-40-T-09,15B-41-T-09,5136270 sup.:114.1 m²,5134935 sup.:808.6 m²	292 RUE DES TULIPES Lac du Huit		25/11/2024	
Certificat 2024-587	Abattage d'arbres <i>Résidence unifamiliale isolée</i> 4905-48-0795-0-000-0000 P 17B-7-T-08,P 17A-8-T-08,P 17A-10-T-08,16C-13-T-08,5136302,5134 656	136 RUE DES VIOLETTES Lac du Huit		18/11/2024	
Permis 2024-606	Installation septique <i>Résidence unifamiliale isolée</i> 5996-80-6438-0-000-0000 P 16-A-08,006 5448512	39 ROUTE DU LAC-ROCHU Lac Rochu		29/11/2024	
Certificat 2024-605	Remaniement des sols <i>Résidence unifamiliale isolée</i> 5996-80-6438-0-000-0000 P 16-A-08,006 5448512	39 ROUTE DU LAC-ROCHU Lac Rochu		29/11/2024	
Certificat 2024-578	Branchement égoût et aqueduc <i>Résidence unifamiliale isolée</i> 5299-25-5384-0-000-0000 6491668 sup.:1002.4 m²	19 CHEMIN DU COTEAU Mont Adstock		12/11/2024	
Permis 2024-577	Construction résidentielle <i>Résidence unifamiliale isolée</i> 5299-25-5384-0-000-0000 6491668 sup.:1002.4 m²	19 CHEMIN DU COTEAU Mont Adstock	1	12/11/2024	
Permis 2024-580	Accès à la voie publique <i>Résidence unifamiliale isolée</i> 5299-25-5384-0-000-0000 6491668 sup.:1002.4 m²	19 CHEMIN DU COTEAU Mont Adstock		12/11/2024	
Permis 2024-579	Certificat d'autorisation (autre) <i>Résidence unifamiliale isolée</i> 5299-25-5384-0-000-0000 6491668 sup.:1002.4 m²	19 CHEMIN DU COTEAU Mont Adstock		12/11/2024	


<p>Certificat 2024-557</p>	<p>Résidence de tourisme ou établissement de résidence principale <i>Habitation multi-familiale</i> 5299-59-3675-0-000-0000</p> <p>6583462 sup.:4937.4 m²,6583461 sup.:26386.6 m²,6583459 sup.:1278 m²,6583458 sup.:1278 m²,6583457 sup.:722.8 m²,6583453 sup.:527700 m²,6583452 sup.:5331.8 m²,6583451 sup.:1076.3 m²,6583450 sup.:1086.6 m²,6583449 sup.:1070 m²,6583448 sup.:1076.9 m²,6583447 sup.:1025.6 m²,6583446 sup.:447.9 m²,6583445 sup.:1052.8 m²,6583444 sup.:1070.2 m²,6583443 sup.:1077.9 m²,6583442 sup.:1036.3 m²,6583441 sup.:1093.8 m²,6583440 sup.:1098.6 m²,6583439 sup.:1098.6 m²,6583438 sup.:1042.6 m²,6583437 sup.:1063.5 m²,6583436 sup.:1307.1 m²,6583435 sup.:4545.1 m²,6583434 sup.:4064.8 m²,6583433 sup.:1075.6 m²,6583432 sup.:1125.7 m²,6583431 sup.:1012.5 m²,6583430 sup.:1012.5 m²,6583429 sup.:1012.5 m²,6583428 sup.:1146.8 m²,6583427 sup.:1151.1 m²,6583426 sup.:1007.4 m²,6583425 sup.:1012.7 m²,6583424 sup.:1023.9 m²,6583423 sup.:449.6 m²,6583422 sup.:1097.2 m²,6583421 sup.:1068.1 m²,6583420 sup.:1068.3 m²,6583419 sup.:1068.5 m²,6583418 sup.:1068.7 m²,6583417 sup.:1068.8 m²,6498414 sup.:416.3 m²,6498413 sup.:2107.8 m²,6498412 sup.:3640 m²,6491703 sup.:96.3 m²,6491702 sup.:2876.7 m²,6491700 sup.:4776.8 m²,6491686 sup.:3854.7 m²,6491672 sup.:1019.9 m²,6491671 sup.:1012 m²,6491670 sup.:1010.1 m²,6491667 sup.:1002.4 m²,6491619 sup.:7664.3 m²,6491618 sup.:371.7 m²,6491612 sup.:4726.4 m²,6491611 sup.:8037.1 m²,6491583 sup.:6.3 m²,6491538 sup.:21100 m²</p>	<p>3 CHEMIN DU COTEAU app.301 Mont Adstock</p>		<p>04/11/2024</p>	
--------------------------------	---	--	--	-------------------	--




<p>Certificat 2024-571</p>	<p>Résidence de tourisme ou établissement de résidence principale <i>Habitation multi-familiale</i> 5299-59-3675-0-000-0000</p> <p>6583432 sup.:1125.7 m<sup>2</sup>,6583431 sup.:1012.5 m<sup>2</sup>,6583430 sup.:1012.5 m<sup>2</sup>,6583429 sup.:1012.5 m<sup>2</sup>,6583428 sup.:1146.8 m<sup>2</sup>,6583427 sup.:1151.1 m<sup>2</sup>,6583426 sup.:1007.4 m<sup>2</sup>,6583425 sup.:1012.7 m<sup>2</sup>,6583424 sup.:1023.9 m<sup>2</sup>,6583423 sup.:449.6 m<sup>2</sup>,6583422 sup.:1097.2 m<sup>2</sup>,6583421 sup.:1068.1 m<sup>2</sup>,6583420 sup.:1068.3 m<sup>2</sup>,6583419 sup.:1068.5 m<sup>2</sup>,6583418 sup.:1068.7 m<sup>2</sup>,6583417 sup.:1068.8 m<sup>2</sup>,6498414 sup.:416.3 m<sup>2</sup>,6498413 sup.:2107.8 m<sup>2</sup>,6498412 sup.:3640 m<sup>2</sup>,6491703 sup.:96.3 m<sup>2</sup>,6491702 sup.:2876.7 m<sup>2</sup>,6491700 sup.:4776.8 m<sup>2</sup>,6491686 sup.:3854.7 m<sup>2</sup>,6491672 sup.:1019.9 m<sup>2</sup>,6491671 sup.:1012 m<sup>2</sup>,6491670 sup.:1010.1 m<sup>2</sup>,6491667 sup.:1002.4 m<sup>2</sup>,6491619 sup.:7664.3 m<sup>2</sup>,6491618 sup.:371.7 m<sup>2</sup>,6491612 sup.:4726.4 m<sup>2</sup>,6491611 sup.:8037.1 m<sup>2</sup>,6491583 sup.:6.3 m<sup>2</sup>,6491538 sup.:21100 m<sup>2</sup>,6583462 sup.:4937.4 m<sup>2</sup>,6583461 sup.:26386.6 m<sup>2</sup>,6583459 sup.:1278 m<sup>2</sup>,6583458 sup.:1278 m<sup>2</sup>,6583457 sup.:722.8 m<sup>2</sup>,6583453 sup.:527700 m<sup>2</sup>,6583452 sup.:5331.8 m<sup>2</sup>,6583451 sup.:1076.3 m<sup>2</sup>,6583450 sup.:1086.6 m<sup>2</sup>,6583449 sup.:1070 m<sup>2</sup>,6583448 sup.:1076.9 m<sup>2</sup>,6583447 sup.:1025.6 m<sup>2</sup>,6583446 sup.:447.9 m<sup>2</sup>,6583445 sup.:1052.8 m<sup>2</sup>,6583444 sup.:1070.2 m<sup>2</sup>,6583443 sup.:1077.9 m<sup>2</sup>,6583442 sup.:1036.3 m<sup>2</sup>,6583441 sup.:1093.8 m<sup>2</sup>,6583440 sup.:1098.6 m<sup>2</sup>,6583439 sup.:1098.6 m<sup>2</sup>,6583438 sup.:1042.6 m<sup>2</sup>,6583437 sup.:1063.5 m<sup>2</sup>,6583436 sup.:1307.1 m<sup>2</sup>,6583435 sup.:4545.1 m<sup>2</sup>,6583434 sup.:4064.8 m<sup>2</sup>,6583433 sup.:1075.6 m<sup>2</sup></p>	<p>3 CHEMIN DU COTEAU app.101 Mont Adstock</p>		<p>08/11/2024</p>	
--------------------------------	--	--	--	-------------------	--


<p>Certificat 2024-572</p>	<p>Résidence de tourisme ou établissement de résidence principale <i>Habitation multi-familiale</i> 5299-59-3675-0-000-0000</p> <p>6583421 sup.:1068.1 m<sup>2</sup>,6583422 sup.:1097.2 m<sup>2</sup>,6583423 sup.:449.6 m<sup>2</sup>,6583424 sup.:1023.9 m<sup>2</sup>,6583425 sup.:1012.7 m<sup>2</sup>,6583426 sup.:1007.4 m<sup>2</sup>,6583427 sup.:1151.1 m<sup>2</sup>,6583428 sup.:1146.8 m<sup>2</sup>,6583429 sup.:1012.5 m<sup>2</sup>,6583430 sup.:1012.5 m<sup>2</sup>,6583431 sup.:1012.5 m<sup>2</sup>,6583432 sup.:1125.7 m<sup>2</sup>,6583433 sup.:1075.6 m<sup>2</sup>,6583434 sup.:4064.8 m<sup>2</sup>,6583435 sup.:4545.1 m<sup>2</sup>,6583436 sup.:1307.1 m<sup>2</sup>,6583437 sup.:1063.5 m<sup>2</sup>,6583438 sup.:1042.6 m<sup>2</sup>,6583439 sup.:1098.6 m<sup>2</sup>,6583440 sup.:1098.6 m<sup>2</sup>,6583441 sup.:1093.8 m<sup>2</sup>,6583442 sup.:1036.3 m<sup>2</sup>,6583443 sup.:1077.9 m<sup>2</sup>,6583444 sup.:1070.2 m<sup>2</sup>,6583445 sup.:1052.8 m<sup>2</sup>,6583446 sup.:447.9 m<sup>2</sup>,6583447 sup.:1025.6 m<sup>2</sup>,6583448 sup.:1076.9 m<sup>2</sup>,6583449 sup.:1070 m<sup>2</sup>,6583450 sup.:1086.6 m<sup>2</sup>,6583451 sup.:1076.3 m<sup>2</sup>,6583452 sup.:5331.8 m<sup>2</sup>,6583453 sup.:527700 m<sup>2</sup>,6583457 sup.:722.8 m<sup>2</sup>,6583458 sup.:1278 m<sup>2</sup>,6583459 sup.:1278 m<sup>2</sup>,6583461 sup.:26386.6 m<sup>2</sup>,6583462 sup.:4937.4 m<sup>2</sup>,6491538 sup.:21100 m<sup>2</sup>,6491583 sup.:6.3 m<sup>2</sup>,6491611 sup.:8037.1 m<sup>2</sup>,6491612 sup.:4726.4 m<sup>2</sup>,6491618 sup.:371.7 m<sup>2</sup>,6491619 sup.:7664.3 m<sup>2</sup>,6491667 sup.:1002.4 m<sup>2</sup>,6491670 sup.:1010.1 m<sup>2</sup>,6491671 sup.:1012 m<sup>2</sup>,6491672 sup.:1019.9 m<sup>2</sup>,6491686 sup.:3854.7 m<sup>2</sup>,6491700 sup.:4776.8 m<sup>2</sup>,6491702 sup.:2876.7 m<sup>2</sup>,6491703 sup.:96.3 m<sup>2</sup>,6498412 sup.:3640 m<sup>2</sup>,6498413 sup.:2107.8 m<sup>2</sup>,6498414 sup.:416.3 m<sup>2</sup>,6583417 sup.:1068.8 m<sup>2</sup>,6583418 sup.:1068.7 m<sup>2</sup>,6583419 sup.:1068.5 m<sup>2</sup>,6583420 sup.:1068.3 m<sup>2</sup></p>	<p>3 CHEMIN DU COTEAU app.203 Mont Adstock</p>		<p>11/11/2024</p>	
--------------------------------	--	--	--	-------------------	---

Permis 2024-595	Construction résidentielle <i>Habitation multi-familiale</i> 5299-59-3675-0-000-0000  6491607,6491608,6491609,6491610,6491611,6491612,6491618,6491619,6491620,6491622,6491623,6491624,6491625,6491626,6491627,6491628,6491629,6491630,6491631,6491632,6491633,6491634,6491635,6491636,6491637,6491638,6491639,6491640,6491641,6491650,6491651,6491652,6491653,6491654,6491655,6491656,6491657,6491658,6491659,6491660,6491665,6491666,6491667,6491668,6491669,6491670,6491671,6491672,6494686,6494687,6494688,6494689,6494690,6494691,6494692,6494693,6494694,6494695,6494696,6494697,6494698,6494699,6494700,6494701,6494702,6494703,6498372,6498373,6498374,6498375,6498376,6498377,6498378,6498379,6498380,6498381,6498382,6498383,6498384,6498385,6498386,6498387,6498388,6498389,6498390,6498391,6498392,6498393,6498394,6498395,6498396,6498397,6498398,6498399,6498400,6498401,6498402,6498403,6498404,6498405,6498406,6498407,6498408,6498409,6498410,6498411,6498412,6498413,6498414,6498415,6491537,6491538,6491539,6491540,6491541,6491542,6491543,6491544,6491545,6491546,6491547,6491548,6491549,6491550,6491551,6491552,6491553,6491554,6491555,6491556,6491557,6491558,6491559,6491560,6491561,6491562,6491563,6491564,6491565,6491566,6491567,6491568,6491569,6491570,6491571,6491572,6491573,6491574,6491575,6491576,6491577,6491578,6491579,6491580,6491581,6491582,6491583,6491584,6491585,6491586,6491587,6491588,6491589,6491590,6491591,6491592,6491593,6491594,6491595,6491596,6491597,6491598,6491599,6491600,6491601,6491602,6491603,6491604,6491605,6491606	5 CHEMIN DU COTEAU Mont Adstock	12	21/11/2024	
--------------------	---	------------------------------------	----	------------	--

Permis 2024-584	Accès à la voie publique <i>Résidence unifamiliale isolée</i> 5299-59-3675-0-000-0000  6583462 sup.:4937.4 m²,6583461 sup.:26386.6 m²,6583459 sup.:1278 m²,6583458 sup.:1278 m²,6583457 sup.:722.8 m²,6583453 sup.:527700 m²,6583452 sup.:5331.8 m²,6583451 sup.:1076.3 m²,6583450 sup.:1086.6 m²,6583449 sup.:1070 m²,6583448 sup.:1076.9 m²,6583447 sup.:1025.6 m²,6583446 sup.:447.9 m²,6583445 sup.:1052.8 m²,6583444 sup.:1070.2 m²,6583443 sup.:1077.9 m²,6583442 sup.:1036.3 m²,6583441 sup.:1093.8 m²,6583440 sup.:1098.6 m²,6583439 sup.:1098.6 m²,6583438 sup.:1042.6 m²,6583437 sup.:1063.5 m²,6583436 sup.:1307.1 m²,6583435 sup.:4545.1 m²,6583434 sup.:4064.8 m²,6583433 sup.:1075.6 m²,6583432 sup.:1125.7 m²,6583431 sup.:1012.5 m²,6583430 sup.:1012.5 m²,6583429 sup.:1012.5 m²,6583428 sup.:1146.8 m²,6583427 sup.:1151.1 m²,6583426 sup.:1007.4 m²,6583425 sup.:1012.7 m²,6583424 sup.:1023.9 m²,6583423 sup.:449.6 m²,6583422 sup.:1097.2 m²,6583421 sup.:1068.1 m²,6583420 sup.:1068.3 m²,6583419 sup.:1068.5 m²,6583418 sup.:1068.7 m²,6583417 sup.:1068.8 m²,6498414 sup.:416.3 m²,6498413 sup.:2107.8 m²,6498412 sup.:3640 m²,6491703 sup.:96.3 m²,6491702 sup.:2876.7 m²,6491700 sup.:4776.8 m²,6491686 sup.:3854.7 m²,6491672 sup.:1019.9 m²,6491671 sup.:1012 m²,6491670 sup.:1010.1 m²,6491667 sup.:1002.4 m²,6491619 sup.:7664.3 m²,6491618 sup.:371.7 m²,6491612 sup.:4726.4 m²,6491611 sup.:8037.1 m²,6491583 sup.:6.3 m²,6491538 sup.:21100 m²	56 CHEMIN DU VERSANT  Mont Adstock		14/11/2024	
--------------------	--	--	--	------------	--

Permis 2024-585	Certificat d'autorisation (autre) <i>Résidence unifamiliale isolée</i> 5299-59-3675-0-000-0000  6491538 sup.:21100 m²,6491583 sup.:6.3 m²,6491611 sup.:8037.1 m²,6491612 sup.:4726.4 m²,6491618 sup.:371.7 m²,6491619 sup.:7664.3 m²,6491667 sup.:1002.4 m²,6491670 sup.:1010.1 m²,6491671 sup.:1012 m²,6491672 sup.:1019.9 m²,6491686 sup.:3854.7 m²,6491700 sup.:4776.8 m²,6491702 sup.:2876.7 m²,6491703 sup.:96.3 m²,6498412 sup.:3640 m²,6498413 sup.:2107.8 m²,6498414 sup.:416.3 m²,6583417 sup.:1068.8 m²,6583418 sup.:1068.7 m²,6583419 sup.:1068.5 m²,6583420 sup.:1068.3 m²,6583421 sup.:1068.1 m²,6583422 sup.:1097.2 m²,6583423 sup.:449.6 m²,6583424 sup.:1023.9 m²,6583425 sup.:1012.7 m²,6583426 sup.:1007.4 m²,6583427 sup.:1151.1 m²,6583428 sup.:1146.8 m²,6583429 sup.:1012.5 m²,6583430 sup.:1012.5 m²,6583431 sup.:1012.5 m²,6583432 sup.:1125.7 m²,6583433 sup.:1075.6 m²,6583434 sup.:4064.8 m²,6583435 sup.:4545.1 m²,6583436 sup.:1307.1 m²,6583437 sup.:1063.5 m²,6583438 sup.:1042.6 m²,6583439 sup.:1098.6 m²,6583440 sup.:1098.6 m²,6583441 sup.:1093.8 m²,6583442 sup.:1036.3 m²,6583443 sup.:1077.9 m²,6583444 sup.:1070.2 m²,6583445 sup.:1052.8 m²,6583446 sup.:447.9 m²,6583447 sup.:1025.6 m²,6583448 sup.:1076.9 m²,6583449 sup.:1070 m²,6583450 sup.:1086.6 m²,6583451 sup.:1076.3 m²,6583452 sup.:5331.8 m²,6583453 sup.:527700 m²,6583457 sup.:722.8 m²,6583458 sup.:1278 m²,6583459 sup.:1278 m²,6583461 sup.:26386.6 m²,6583462 sup.:4937.4 m²	56 CHEMIN DU VERSANT  Mont Adstock		14/11/2024	
--------------------	--	--	--	------------	--

<p>Permis 2024-581</p>	<p>Construction résidentielle <i>Résidence unifamiliale isolée</i> 5299-59-3675-0-000-0000</p> <p>6583462 sup.:4937.4 m²,6583461 sup.:26386.6 m²,6583459 sup.:1278 m²,6583458 sup.:1278 m²,6583457 sup.:722.8 m²,6583453 sup.:527700 m²,6583452 sup.:5331.8 m²,6583451 sup.:1076.3 m²,6583450 sup.:1086.6 m²,6583449 sup.:1070 m²,6583448 sup.:1076.9 m²,6583447 sup.:1025.6 m²,6583446 sup.:447.9 m²,6583445 sup.:1052.8 m²,6583444 sup.:1070.2 m²,6583443 sup.:1077.9 m²,6583442 sup.:1036.3 m²,6583441 sup.:1093.8 m²,6583440 sup.:1098.6 m²,6583439 sup.:1098.6 m²,6583438 sup.:1042.6 m²,6583437 sup.:1063.5 m²,6583436 sup.:1307.1 m²,6583435 sup.:4545.1 m²,6583434 sup.:4064.8 m²,6583433 sup.:1075.6 m²,6583432 sup.:1125.7 m²,6583431 sup.:1012.5 m²,6583430 sup.:1012.5 m²,6583429 sup.:1012.5 m²,6583428 sup.:1146.8 m²,6583427 sup.:1151.1 m²,6583426 sup.:1007.4 m²,6583425 sup.:1012.7 m²,6583424 sup.:1023.9 m²,6583423 sup.:449.6 m²,6583422 sup.:1097.2 m²,6583421 sup.:1068.1 m²,6583420 sup.:1068.3 m²,6583419 sup.:1068.5 m²,6583418 sup.:1068.7 m²,6583417 sup.:1068.8 m²,6498414 sup.:416.3 m²,6498413 sup.:2107.8 m²,6498412 sup.:3640 m²,6491703 sup.:96.3 m²,6491702 sup.:2876.7 m²,6491700 sup.:4776.8 m²,6491686 sup.:3854.7 m²,6491672 sup.:1019.9 m²,6491671 sup.:1012 m²,6491670 sup.:1010.1 m²,6491667 sup.:1002.4 m²,6491619 sup.:7664.3 m²,6491618 sup.:371.7 m²,6491612 sup.:4726.4 m²,6491611 sup.:8037.1 m²,6491583 sup.:6.3 m²,6491538 sup.:21100 m²</p>	<p>56 CHEMIN DU VERSANT Mont Adstock</p>	<p>1</p>	<p>14/11/2024</p>	
----------------------------	--	--	----------	-------------------	--

<p>Certificat 2024-583</p>	<p>Branchement égoût et aqueduc <i>Résidence unifamiliale isolée</i> 5299-59-3675-0-000-0000</p> <p>6583462 sup.:4937.4 m²,6583461 sup.:26386.6 m²,6583459 sup.:1278 m²,6583458 sup.:1278 m²,6583457 sup.:722.8 m²,6583453 sup.:527700 m²,6583452 sup.:5331.8 m²,6583451 sup.:1076.3 m²,6583450 sup.:1086.6 m²,6583449 sup.:1070 m²,6583448 sup.:1076.9 m²,6583447 sup.:1025.6 m²,6583446 sup.:447.9 m²,6583445 sup.:1052.8 m²,6583444 sup.:1070.2 m²,6583443 sup.:1077.9 m²,6583442 sup.:1036.3 m²,6583441 sup.:1093.8 m²,6583440 sup.:1098.6 m²,6583439 sup.:1098.6 m²,6583438 sup.:1042.6 m²,6583437 sup.:1063.5 m²,6583436 sup.:1307.1 m²,6583435 sup.:4545.1 m²,6583434 sup.:4064.8 m²,6583433 sup.:1075.6 m²,6583432 sup.:1125.7 m²,6583431 sup.:1012.5 m²,6583430 sup.:1012.5 m²,6583429 sup.:1012.5 m²,6583428 sup.:1146.8 m²,6583427 sup.:1151.1 m²,6583426 sup.:1007.4 m²,6583425 sup.:1012.7 m²,6583424 sup.:1023.9 m²,6583423 sup.:449.6 m²,6583422 sup.:1097.2 m²,6583421 sup.:1068.1 m²,6583420 sup.:1068.3 m²,6583419 sup.:1068.5 m²,6583418 sup.:1068.7 m²,6583417 sup.:1068.8 m²,6498414 sup.:416.3 m²,6498413 sup.:2107.8 m²,6498412 sup.:3640 m²,6491703 sup.:96.3 m²,6491702 sup.:2876.7 m²,6491700 sup.:4776.8 m²,6491686 sup.:3854.7 m²,6491672 sup.:1019.9 m²,6491671 sup.:1012 m²,6491670 sup.:1010.1 m²,6491667 sup.:1002.4 m²,6491619 sup.:7664.3 m²,6491618 sup.:371.7 m²,6491612 sup.:4726.4 m²,6491611 sup.:8037.1 m²,6491583 sup.:6.3 m²,6491538 sup.:21100 m²</p>	<p>56 CHEMIN DU VERSANT Mont Adstock</p>		<p>14/11/2024</p>	
--------------------------------	--	--	--	-------------------	--

**Totaux généraux**

<b>Nombre de logements créés</b>	17
<b>Nombre de logements supprimés</b>	1
<b>Nombre total de permis/cert.:</b>	63
<b>Valeur totale des travaux:</b>	4 138 701,00

*Le total "Nombre de logements créés" ne contient pas le nombre de logements créés des permis révoqués.  
Le total "Nombre de logements supprimés" ne contient pas le nombre de logements supprimés des permis révoqués.  
Le total "Valeur totale des travaux" ne contient pas la valeur des travaux des permis révoqués.*